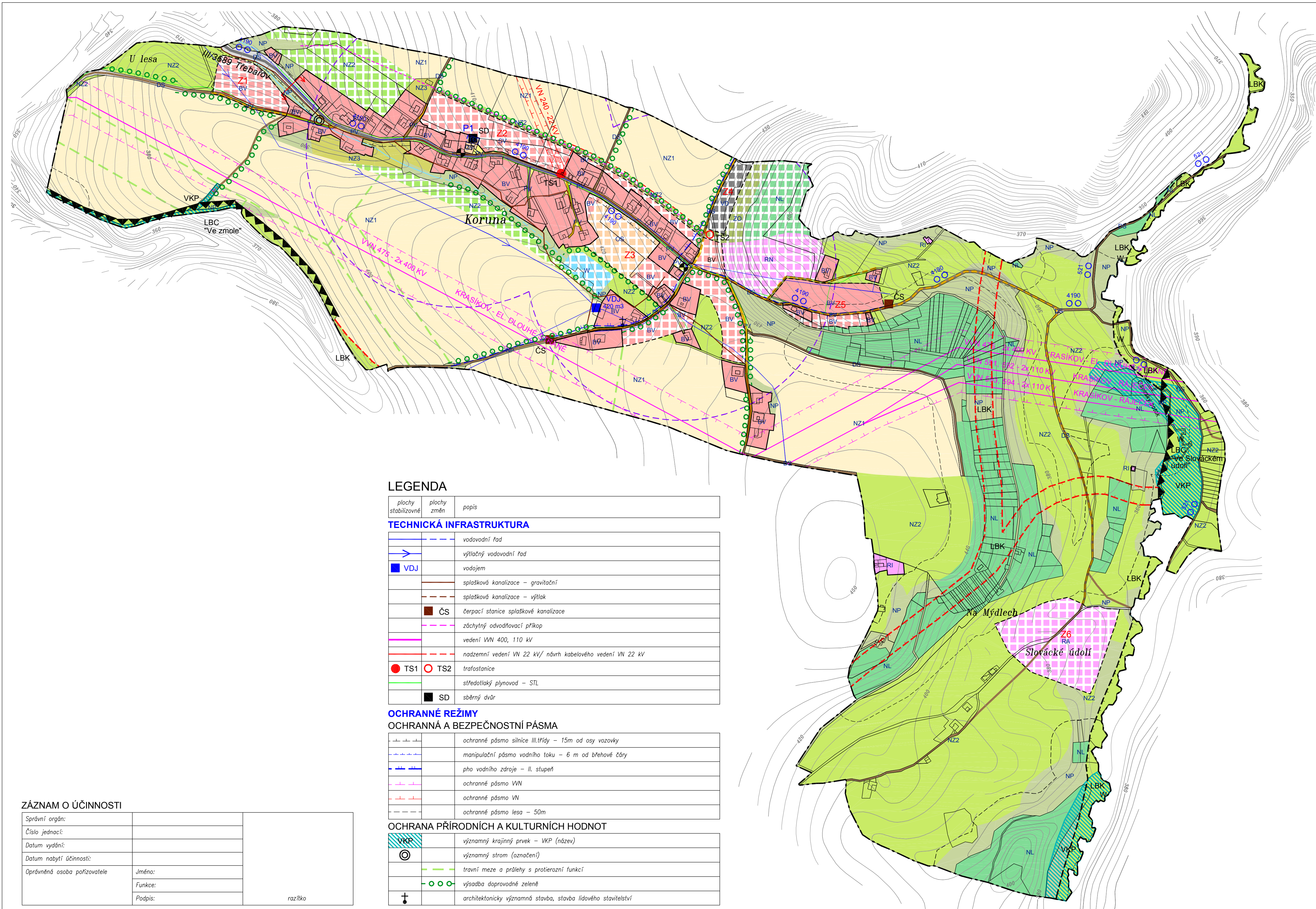
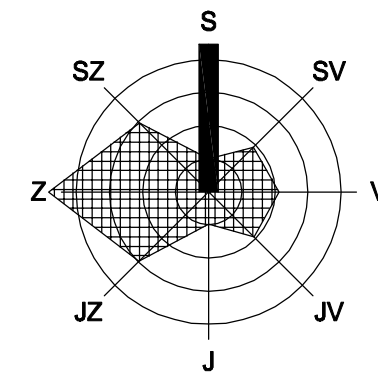


KORUNA

ÚZEMNÍ PLÁN



LEGENDA

plochy stabilizované	plochy změn	popis
ČLENĚNÍ ÚZEMÍ		
- - -		hranice řešeného území – katastrální území obce Koruna
		zastavěné území k 27. 11. 2008
	Z1	zastavitelné plochy
	P1	plochy přestavby
PLOCHY S ROZDÍLNÝM ZPŮSOBEM VYUŽITÍ		
BV	BV	plochy bydlení – venkovské
OV		plochy občanského vybavení – veřejná infrastruktura
	OS	plochy občanského vybavení – tělovýchovná a sportovní zařízení
RI		plochy rekreace – staveb pro rodinnou rekreaci
	RA	plochy rekreace – agroturistika
	RN	plochy rekreace – na plochách přírodního charakteru
	VD	plochy výroby a skladování – drobná řemeslná výroba
VP	VP	plochy veřejných prostranství
	TO	plochy technické infrastruktury – plochy pro stavby a zařízení pro nakládání s odpady
DS		plochy dopravní infrastruktury – silniční
	NL	plochy lesní / návrh zalesnění
	ZO	zeleň – ochranná a izolační
NZ1		plochy zemědělské – orná půda
NZ2	NZ2	plochy zemědělské – louky a pastviny / návrh zatravnění
NZ3		plochy zemědělské – zahrady a sady
NP		plochy přírodní
W	W	plochy vodní a vodohospodářské
DOPRAVNÍ INFRASTRUKTURA		
		silnice III. třídy
		místní komunikace, funkční skupina D1 – zklidněná
		účelová komunikace
		zastávka autobusové dopravy
		průjezdní úsek
	OO 1	cyklotrasa (číslo trasy)
		docházková vzdálenost (500 m chůze)
ÚZEMNÍ SYSTÉM EKOLOGICKÉ STABILITY		
		lokální biocentrum
		lokální biokoridor
		lokální biokoridor

LEGENDA

plochy stabilizované	plochy změn	popis
TECHNICKÁ INFRASTRUKTURA		
		vodovodní řád
		výtláčný vodovodní řád
	VDJ	vodojem
		splašková kanalizace – gravitační
		splašková kanalizace – výtlak
	ČS	čerpací stanice splaškové kanalizace
		záchytný odvodňovací příkop
		vedení VN 400, 110 kV
		nadzemní vedení VN 22 kV/ návrh kabelového vedení VN 22 kV
	TS1	trafostanice
	TS2	trafostanice
		středotlaký plynovod – STL
	SD	sběrný dvůr

OCHRANNÉ REŽIMY

popis	popis
- - -	ochranné pásmo silnice III. třídy – 15m od osy vozovky
- - -	manipulační pásmo vodního toku – 6 m od břehové čáry
- - -	přo vodního zdroje – II. stupeň
- - -	ochranné pásmo VN
- - -	ochranné pásmo VN
- - -	ochranné pásmo lesa – 50m

OCHRANA PŘÍRODNÍCH A KULTURNÍCH HODNOT

VKP	významný krajinný prvek – VKP (název)
⊙	významný strom (označení)
- - -	travní meze a průlehy s protierozní funkcí
○ ○ ○	výsadbá doprovodné zeleně
+	architektonicky významná stavba, stavba lidového stavitelství


ZÁZNAM O ÚČINNOSTI

Správní orgán:		
Číslo jednací:		
Datum vydání:		
Datum nabytí účinnosti:		
Oprávněná osoba pořizovatele	Jméno:	
	Funkce:	
	Podpis:	razítko

KOORDINAČNÍ VÝKRES

M 1 : 5 000

ZPRACOVATEL: ATELIER A.V.E., M. MAJEROVÉ 3, 638 00 BRNO
 TEL: +420 545 223 009, e-mail: a.ve.studio@volny.cz
 ING. ARCH. HELENA KOČIŠOVÁ (ZÁSTUPCE),
 ING. ARCH. ŠTĚPÁN KOČIŠ, VLADIMÍR MAREK
 ING. RENÉ UXA
 OBJEDNATEL: OBEC KORUNA, PSČ 569 33
 STAROSTA OBCE PAVEL KAŠTÁNEK (ZÁSTUPCE)
 DATUM: KVĚTEN 2010



1/1